

**КАДАСТРОВЫЙ ПАСПОРТ**  
здания, сооружения, объекта незавершенного строительства


Лист №	1	Всего листов:	2
--------	---	---------------	---

<b>Здания</b> (вид объекта недвижимого имущества)
--

"30" сентября 2013 г. № 6800/201/2013-221133	
Кадастровый номер:	68:16:1302031:74
Номер кадастрового квартала:	68:16:1302031
Характер сведений государственного кадастра недвижимости (статус записи об объекте):	—

Описание объекта недвижимого имущества:

1	Местоположение:	Тамбовская область, р-н Ржаксинский, рп Ржакса, ул Первомайская, д 4		
2	Основная характеристика:	площадь	825.0	кв.м
		(тип)	(значение)	(единица измерения)
	степень готовности объекта незавершенного строительства (%)	—		
3	Назначение:	Нежилое здание		
4	Этажность:	2	—	
		количество этажей	—	количество подземных этажей
5	Материал стен:	Кирпичные		
6	Год ввода в эксплуатацию (завершения строительства):	—		
7	Кадастровая стоимость (руб.):	9095013.56		
8	Кадастровый номер земельного участка (участков), в пределах которого расположен объект недвижимого имущества:	68:16:1302043:2		
9	Предыдущие кадастровые (условные) номера объекта недвижимого имущества:	1977/А/313, 68:16:013/001/0014/4, 68-68-15/013/2007-051, 68:13:1302043:0002:1977/4/313:1000, А,А1,А2		
10	Особые отметки:	Кадастровый паспорт подготовлен по запросу №68-0-1-72/4001/2013-21559		
11	Наименование органа кадастрового учета:	филиал федерального государственного бюджетного учреждения "Федеральная кадастровая палата Федеральной службы государственной регистрации, кадастра и картографии" по Тамбовской области		

инженер 2 категории отдела предоставления сведений (полное наименование должности)		Е. С. Царева (инициалы, фамилия)
---	---	-------------------------------------

М.П.

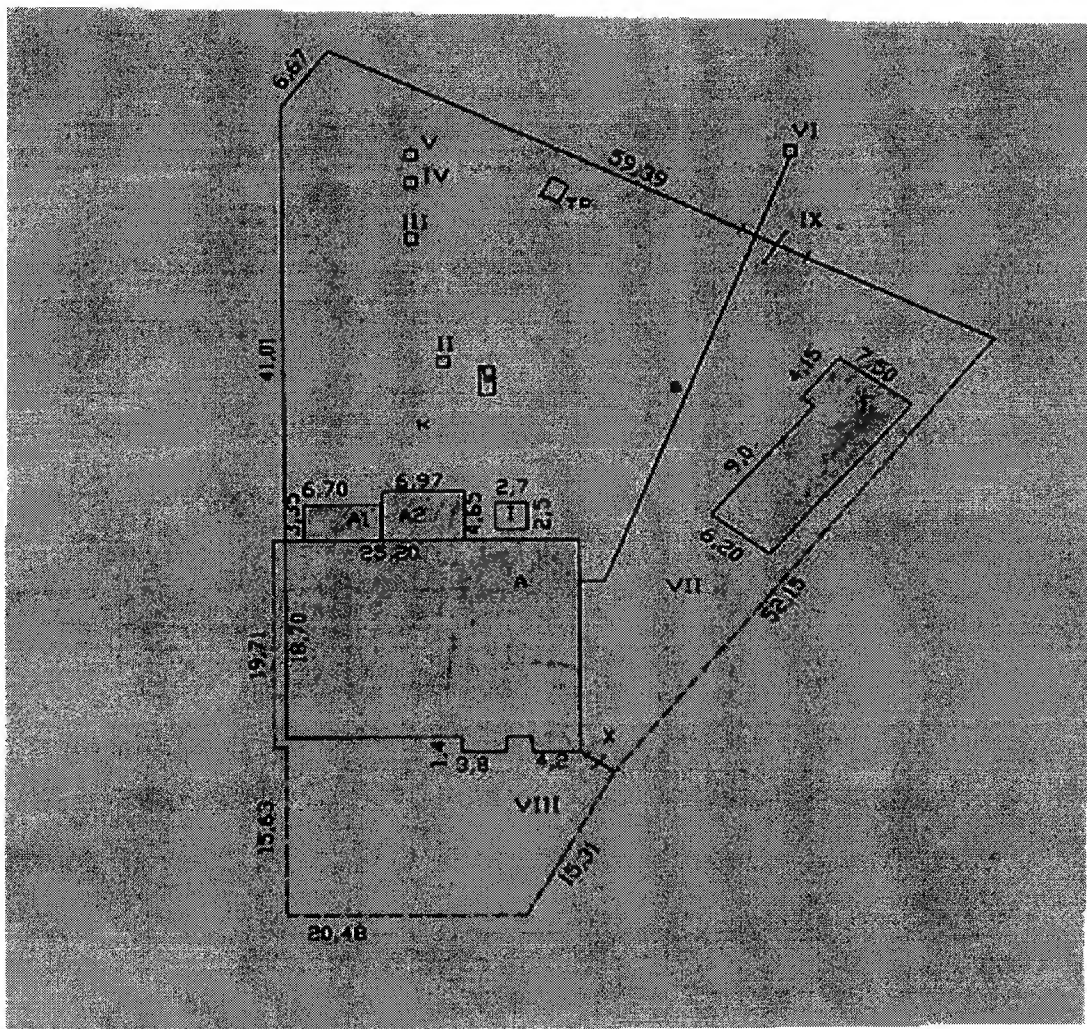
**КАДАСТРОВЫЙ ПАСПОРТ**  
здания, сооружения, объекта незавершенного строительства

Здания	
(вид объекта недвижимого имущества)	


Лист №	2	Всего листов:	2
--------	---	---------------	---

"30" сентября 2013 г. № 6800/201/2013-221133	
Кадастровый номер:	68:16:1302031:74

Схема расположения объекта недвижимого имущества на земельном участке(ах):



Масштаб 1: 1486

инженер 2 категории отдела предоставления сведений (полное наименование должности)	 (подпись)	Е. С. Царева (инициалы, фамилия)
--	--	-------------------------------------

М.П.